




TUMAČ PLANSKOG ZNAKOVLJA

[OB-1-1] Obuhvat prostornog plana




[OB-1-1-3001] Obuhvat prostornog plana


[IS-4-1] Vodoopskrba i drugo korištenje voda

 [IS-4-1-2001] Vodoopskrbni cjevovod područnog (regionalnog) značaja s pripadajućim građevinama i uređajima




[IS-4-1-2201] (VV) Vodna građevina za javnu vodoopskrbu područnog (regionalnog) značaja


 [IS-4-1-3002] Vodoopskrbni cjevovod s pripadajućim građevinama i uređajima - planirano

 [IS-4-1-2002] Vodoopskrbni cjevovod područnog (regionalnog) značaja s pripadajućim građevinama i uređajima - planirano





[IS-4-1-2202] (VV) Vodna građevina za javnu vodoopskrbu područnog (regionalnog) značaja - planirano

 [IS-4-1-2102] (AK) Akumulacija za korištenje voda područnog (regionalnog) značaja s pripadajućim građevinama i uređajima - planirano

 [IS-4-1-3001] Vodoopskrbni cjevovod s pripadajućim građevinama i uređajima


[IS-4-2] Otpadne i oborinske vode


 [IS-4-2-2001] Cjevovod za javnu odvodnju područnog (regionalnog) značaja s pripadajućim građevinama i uređajima

 [IS-4-2-3001] Cjevovod za javnu odvodnju s pripadajućim građevinama i uređajima




[IS-4-2-3105] (Oc) Crpna stanica


 [IS-4-2-2002] Cjevovod za javnu odvodnju područnog (regionalnog) značaja s pripadajućim građevinama i uređajima - planirano

 [IS-4-2-3002] Cjevovod za javnu odvodnju s pripadajućim građevinama i uređajima - planirano





[IS-4-2-3108] (Oi) Ispust u prijemnik - planirano


 [IS-4-2-2102] (ZV) Vodna građevina za javnu odvodnju područnog (regionalnog) značaja - planirano


 [IS-4-2-3103] (Op) Uređaj za pročišćavanje otpadnih voda

[IS-4-3] Uređenje vodotoka i voda

 [IS-4-3-1201] Regulacijska i zaštitna vodna građevina državnog značaja s pripadajućim građevinama i uređajima

 [IS-4-3-2201] Regulacijska i zaštitna vodna građevina područnog (regionalnog) značaja s pripadajućim građevinama i uređajima

 [IS-4-3-2102] (UV) Brana s akumulacijom i/ili retencijskim prostorom područnog (regionalnog) značaja s pripadajućim građevinama i uređajima - planirano

 [IS-4-3-3201] Regulacijska i zaštitna vodna građevina s pripadajućim građevinama i uređajima

[IS-4-4] Melioracijska odvodnja

 [IS-4-4-2002] Melioracijska odvodnja područnog (regionalnog) značaja s pripadajućim građevinama i uređajima - planirano

Naziv prostornog plana:

Prostorni plan uređenja Općine Nuštar

Naziv kartografskog prikaza prostornog plana:

2.4. Vodnogospodarski sustav

Mjerilo prikaza:

1:25000

Vrsta postupka:

Postupak izrade i donošenja izmjene i dopune prostornog plana

Faza izrade plana:

Prijedlog prostornog plana za javnu raspravu

Oznaka revizije plana:

Odluka o izradi prostornog plana:

Odluka o izradi izmjene i dopune Prostornog plana uređenja Općine Nuštar (Službeni vjesnik Vukovarsko-srijemske županije broj 9/25)

Javna rasprava:

Javna rasprava provodi se od 03.06.2026. do zaključno s danom 10.06.2026.

Javni uvid:

od 03.06.2026. godine do 10.06.2026. godine, na lokaciji: Trg dr. Franje Tuđmana 1, 32221 Nuštar, 09:00-12:00 h

Javno izlaganje:

dana 09.06.2026. godine, na lokaciji: Trg dr. Franje Tuđmana 1, 32221 Nuštar, 10:30 h

Nositelj izrade prostornog plana:

Vukovarsko-srijemska županija, Općina Nuštar
Jedinstveni upravni odjel

Odgovorna osoba nositelja izrade:

PROČELNICA
Maja Matijašević mag.iur.

Tijelo koje donosi prostorni plan:

Vukovarsko-srijemska županija, Općina Nuštar
Općinsko vijeće

Predsjednik tijela koje donosi prostorni plan:

PREDSJEDNIK OPĆINSKOG VIJEĆA
Drago Mrkonjić

Stručni izrađivač prostornog plana:

ZAVOD ZA PROSTORNO PLANIRANJE d.d.
Osijek, Vijenac Paje Kolarića 5a
OIB: 78499807369

Odgovorna osoba stručnog izrađivača:

DIREKTOR I ODGOVORNI VODITELJ IZRADE
PLANOVA
Vanesa Budač dipl.ing.arh.

Odgovorni voditelj izrade:

Vanesa Budač dipl.ing.arh.

Stručni tim:

Vanesa Budač, dipl.ing.arh.
Vlado Sudar, dipl.ing.građ.
Ivica Bugarić, dipl.ing.građ.
Stjepan Stakor, dipl.ing.kult.tehn.

Đuro Zečević, univ.mag.ing.aedif.
Marino Jakovljević, univ.mag.geogr.
Ivana Radolović, građ.teh.vis.

Naziv prostornog plana:

Prostorni plan uređenja Općine Nuštar

Naziv kartografskog prikaza prostornog plana:

2.4. Vodnogospodarski sustav

Mjerilo prikaza:

1:25000

Vrsta postupka:

Postupak izrade i donošenja izmjene i dopune prostornog plana

Faza izrade plana:

Prijedlog prostornog plana za javnu raspravu

Oznaka revizije plana:

Prostor za digitalni potpis

Odgovorna osoba nositelja izrade:

PROČELNICA

Maja Matijašević mag.iur.

Odgovorna osoba stručnog izrađivača:

DIREKTOR I ODGOVORNI VODITELJ IZRADE
PLANOVA

Vanesa Budač dipl.ing.arh.

Odgovorni voditelj izrade:

Vanesa Budač dipl.ing.arh.