




TUMAČ PLANSKOG ZNAKOVLJA


[OB-1-1] Obuhvat prostornog plana




[OB-1-1-3001] Obuhvat prostornog plana


[IS-3-1] Nafta i plin


 [IS-3-1-2303] Plinovod s pripadajućim građevinama i uređajima


 [IS-3-1-3303] Plinovod s pripadajućim građevinama i uređajima


 [IS-3-1-3304] Plinovod s pripadajućim građevinama i uređajima - planirano


[IS-3-2] Elektroenergetika


 [IS-3-2-1001] (400) Dalekovod 400 kV s pripadajućim građevinama i uređajima


 [IS-3-2-2003] (35 kV) Dalekovod 35 kV s pripadajućim građevinama i uređajima


 [IS-3-2-3008] Vod srednjenaponske mreže s pripadajućim građevinama i uređajima (10(20) kV) - planirano


 [IS-3-2-1002] (400) Dalekovod 400 kV s pripadajućim građevinama i uređajima - planirano


 [IS-3-2-2006] (35 kV) Kabel 35 kV s pripadajućim građevinama i uređajima - planirano


 [IS-3-2-3013] (TS) Transformatorsko i/ili rasklopno postrojenje

 [IS-3-2-1202] (E) Elektrana državnog značaja - planirano

 [IS-3-2-2012] (TS) Transformatorsko i/ili rasklopno postrojenje područnog (regionalnog) značaja - planirano

 [IS-3-2-3014] (TS) Transformatorsko i/ili rasklopno postrojenje - planirano

 [IS-3-2-2001] (110 kV) Dalekovod 110 kV s pripadajućim građevinama i uređajima

 [IS-3-2-3007] Vod srednjenaponske mreže s pripadajućim građevinama i uređajima (10(20) kV)

Naziv prostornog plana:

Prostorni plan uređenja Općine Nuštar

Naziv kartografskog prikaza prostornog plana:

2.3. Energetski sustav

Mjerilo prikaza:

1:25000

Vrsta postupka:

Postupak izrade i donošenja izmjene i dopune prostornog plana

Faza izrade plana:

Prijedlog prostornog plana za javnu raspravu

Oznaka revizije plana:

Odluka o izradi prostornog plana:

Odluka o izradi izmjene i dopune Prostornog plana uređenja Općine Nuštar (Službeni vjesnik Vukovarsko-srijemske županije broj 9/25)

Javna rasprava:

Javna rasprava provodi se od 03.06.2026. do zaključno s danom 10.06.2026.

Javni uvid:

od 03.06.2026. godine do 10.06.2026. godine, na lokaciji: Trg dr. Franje Tuđmana 1, 32221 Nuštar, 09:00-12:00 h

Javno izlaganje:

dana 09.06.2026. godine, na lokaciji: Trg dr. Franje Tuđmana 1, 32221 Nuštar, 10:30 h

Nositelj izrade prostornog plana:

Vukovarsko-srijemska županija, Općina Nuštar
Jedinstveni upravni odjel

Odgovorna osoba nositelja izrade:

PROČELNICA
Maja Matijašević mag.iur.

Tijelo koje donosi prostorni plan:

Vukovarsko-srijemska županija, Općina Nuštar
Općinsko vijeće

Predsjednik tijela koje donosi prostorni plan:

PREDSJEDNIK OPĆINSKOG VIJEĆA
Drago Mrkonjić

Stručni izrađivač prostornog plana:

ZAVOD ZA PROSTORNO PLANIRANJE d.d.
Osijek, Vijenac Paje Kolarića 5a
OIB: 78499807369

Odgovorna osoba stručnog izrađivača:

DIREKTOR I ODGOVORNI VODITELJ IZRADE
PLANOVA
Vanesa Budač dipl.ing.arh.

Odgovorni voditelj izrade:

Vanesa Budač dipl.ing.arh.

Stručni tim:

Vanesa Budač, dipl.ing.arh.
Vlado Sudar, dipl.ing.građ.
Ivica Bugarić, dipl.ing.građ.
Stjepan Stakor, dipl.ing.kult.tehn.

Đuro Zečević, univ.mag.ing.aedif.
Marino Jakovljević, univ.mag.geogr.
Ivana Radolović, građ.teh.vis.

Naziv prostornog plana:

Prostorni plan uređenja Općine Nuštar

Naziv kartografskog prikaza prostornog plana:

2.3. Energetski sustav

Mjerilo prikaza:

1:25000

Vrsta postupka:

Postupak izrade i donošenja izmjene i dopune prostornog plana

Faza izrade plana:

Prijedlog prostornog plana za javnu raspravu

Oznaka revizije plana:

Prostor za digitalni potpis

Odgovorna osoba nositelja izrade:

PROČELNICA

Maja Matijašević mag.iur.

Odgovorna osoba stručnog izrađivača:

DIREKTOR I ODGOVORNI VODITELJ IZRADE
PLANOVA

Vanesa Budač dipl.ing.arh.

Odgovorni voditelj izrade:

Vanesa Budač dipl.ing.arh.