




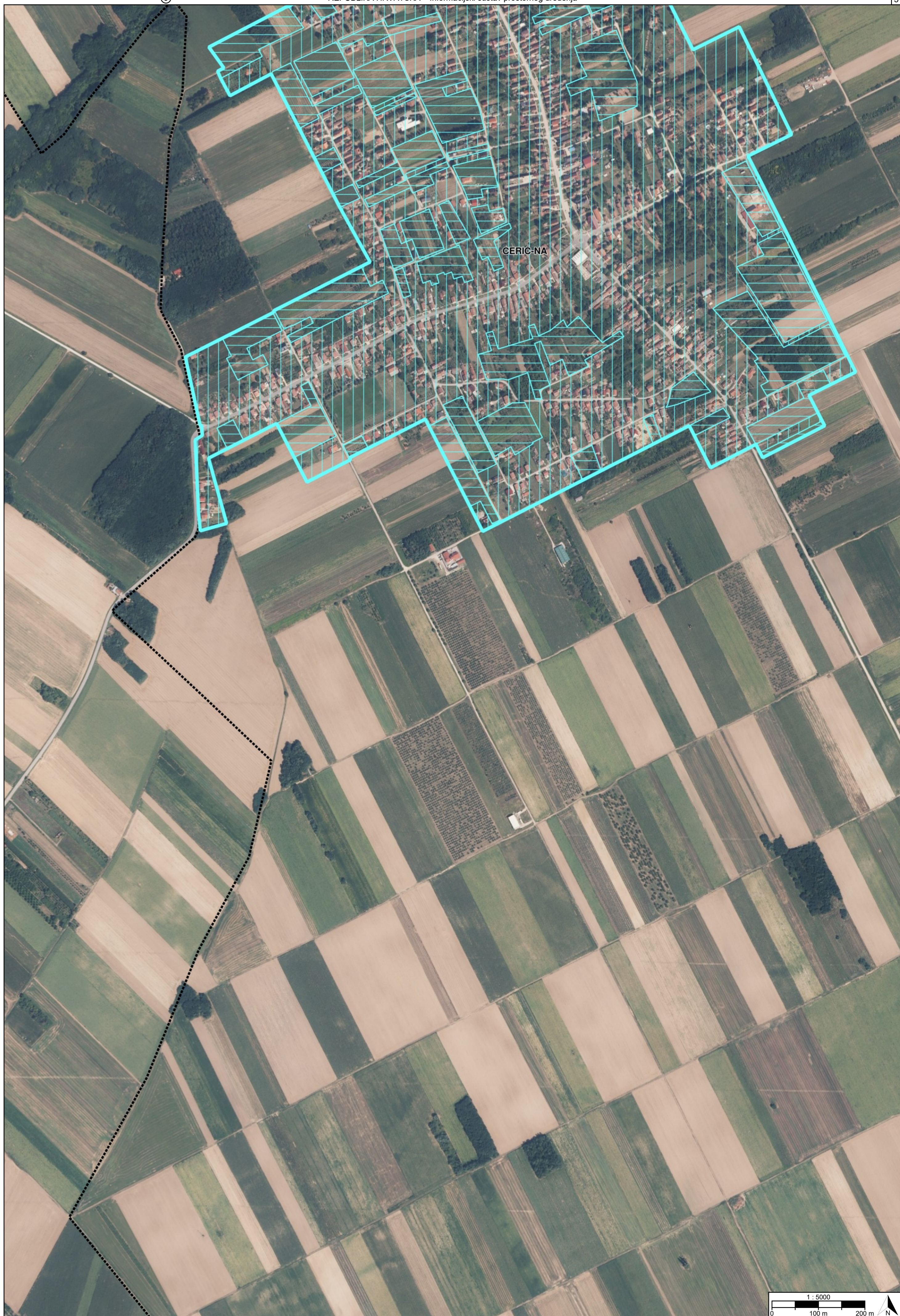
IGPIN-GZP NUŠTAR

















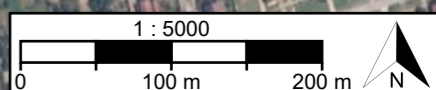
4





©

IGPIN GN VKDS
















TUMAČ PLANSKOG ZNAKOVLJA

[OB-1-1] Obuhvat prostornog plana



[OB-1-1-3001] Obuhvat prostornog plana

[KN-2-1] Građevinska područja

 GPI[1]	[KN-2-1-3201] Izdvojeno građevinsko područje izvan naselja (GPIN)		[KN-2-1-3207] (GPIN) Posredna provedba - neizgrađeno	 NA[1.1]	[KN-2-1-3401] Izdvojeni dio građevinskog područja naselja (IDGPN)
	[KN-2-1-3202] (GPIN) Izgrađeno	 NA[1]	[KN-2-1-3301] Građevinsko područje naselja (GPN)		[KN-2-1-3402] (IDGPN) Izgrađeno
	[KN-2-1-3203] (GPIN) Neizgrađeno		[KN-2-1-3302] (GPN) Izgrađeno		[KN-2-1-3403] (IDGPN) Neizgrađeno
	[KN-2-1-3204] (GPIN) Neuređeno		[KN-2-1-3303] (GPN) Neizgrađeno		
	[KN-2-1-3206] (GPIN) Posredna provedba - izgrađeno		[KN-2-1-3304] (GPN) Neuređeno		

Naziv prostornog plana:

Prostorni plan uređenja Općine Nuštar

Naziv kartografskog prikaza prostornog plana:

1.2. Građevinska područja

Mjerilo prikaza:

1:5000

Vrsta postupka:

Postupak izrade i donošenja izmjene i dopune prostornog plana

Faza izrade plana:

Prijedlog prostornog plana za javnu raspravu

Oznaka revizije plana:

Odluka o izradi prostornog plana:

Odluka o izradi izmjene i dopune Prostornog plana uređenja Općine Nuštar (Službeni vjesnik Vukovarsko-srijemske županije broj 9/25)

Javna rasprava:

Javna rasprava provodi se od 03.06.2026. do zaključno s danom 10.06.2026.

Javni uvid:

od 03.06.2026. godine do 10.06.2026. godine, na lokaciji: Trg dr. Franje Tuđmana 1, 32221 Nuštar, 09:00-12:00 h

Javno izlaganje:

dana 09.06.2026. godine, na lokaciji: Trg dr. Franje Tuđmana 1, 32221 Nuštar, 10:30 h

Nositelj izrade prostornog plana:

Vukovarsko-srijemska županija, Općina Nuštar
Jedinstveni upravni odjel

Odgovorna osoba nositelja izrade:

PROČELNICA
Maja Matijašević mag.iur.

Tijelo koje donosi prostorni plan:

Vukovarsko-srijemska županija, Općina Nuštar
Općinsko vijeće

Predsjednik tijela koje donosi prostorni plan:

PREDSJEDNIK OPĆINSKOG VIJEĆA
Drago Mrkonjić

Stručni izrađivač prostornog plana:

ZAVOD ZA PROSTORNO PLANIRANJE d.d.
Osijek, Vijenac Paje Kolarića 5a
OIB: 78499807369

Odgovorna osoba stručnog izrađivača:

DIREKTOR I ODGOVORNI VODITELJ IZRADE
PLANOVA
Vanesa Budač dipl.ing.arh.

Odgovorni voditelj izrade:

Vanesa Budač dipl.ing.arh.

Stručni tim:

Vanesa Budač, dipl.ing.arh.
Vlado Sudar, dipl.ing.građ.
Ivica Bugarić, dipl.ing.građ.
Stjepan Stakor, dipl.ing.kult.tehn.

Đuro Zečević, univ.mag.ing.aedif.
Marino Jakovljević, univ.mag.geogr.
Ivana Radolović, građ.teh.vis.

Naziv prostornog plana:

Prostorni plan uređenja Općine Nuštar

Naziv kartografskog prikaza prostornog plana:

1.2. Građevinska područja

Mjerilo prikaza:

1:5000

Vrsta postupka:

Postupak izrade i donošenja izmjene i dopune prostornog plana

Faza izrade plana:

Prijedlog prostornog plana za javnu raspravu

Oznaka revizije plana:

Prostor za digitalni potpis

Odgovorna osoba nositelja izrade:

PROČELNICA

Maja Matijašević mag.iur.

Odgovorna osoba stručnog izrađivača:

DIREKTOR I ODGOVORNI VODITELJ IZRADE
PLANOVA

Vanesa Budač dipl.ing.arh.

Odgovorni voditelj izrade:

Vanesa Budač dipl.ing.arh.